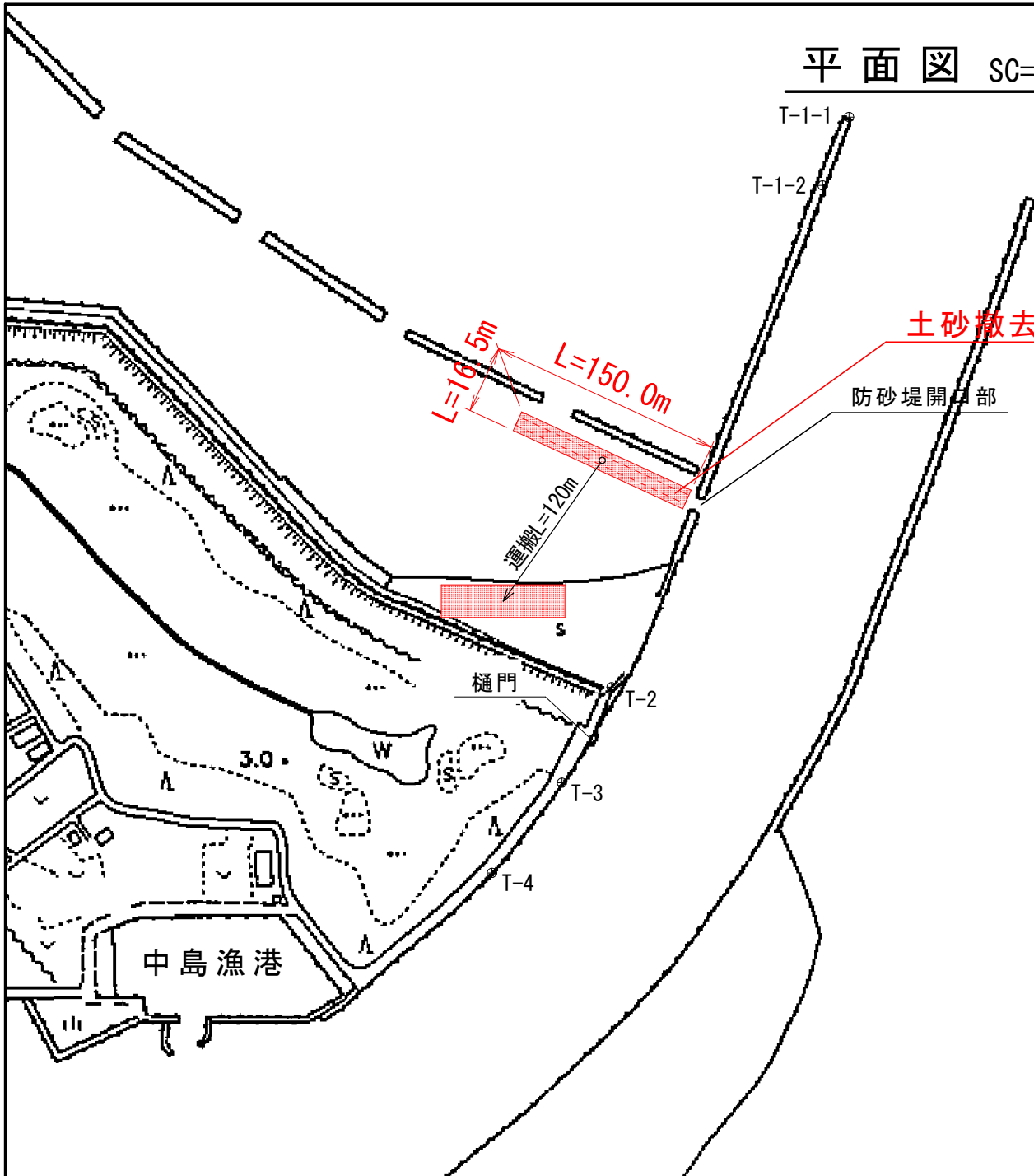



# 平面図 SC=1:5,000



土砂撤去 V=2700m<sup>3</sup>

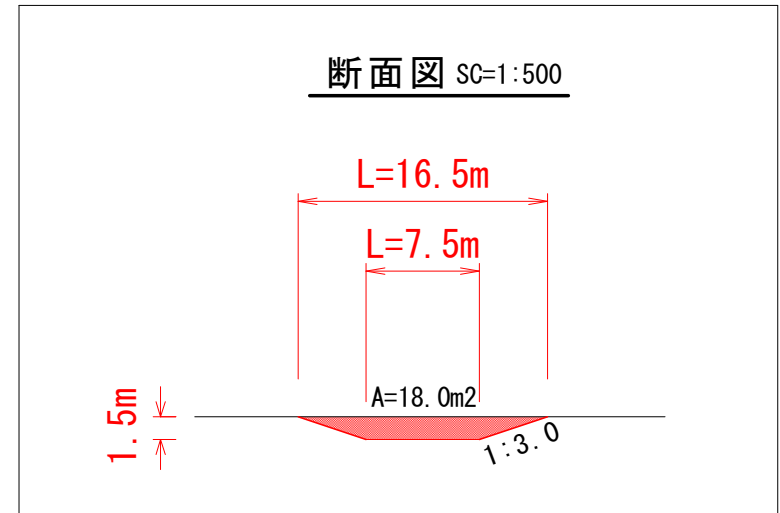
防砂堤開口部

距離標杭・基準点他 一覧表

点名	K座標	N座標	標高	D.L.
標杭-080	106480.405	110227.081	2.561	3.639
標杭-092	106271.509	110229.444	2.551	3.529
標杭-090	105994.688	110249.474	3.773	4.751
T-1	106481.982	110225.125	2.545	3.635
T-2	106089.722	110488.250	5.345	6.323
T-3	106012.950	110448.302	3.218	4.196
T-4	105940.587	110391.901	3.344	4.322
T-5	105845.509	110282.258	3.323	4.301
T-6	105842.260	109929.640	1.905	2.883
T-7	105690.201	109824.404	1.714	2.692
T-8	105693.007	110352.098	3.751	4.729
T-9	105778.888	110453.843	2.565	3.543
T-10	106140.582	110295.274	3.134	4.112
T-1-1	105547.595	110679.382	2.879	3.857
T-1-2	106492.684	110355.088	2.969	3.947
T-1-3	106438.452	110306.289	2.722	3.700
基点観音寺	105926.873	110104.885	7.682	2.660

TPとDLとの関係は、TP 0.000-DL +0.978である

## 断面図 SC=1:500



業務名	R1阿土 中島港海岸 阿南・那賀川 港湾土砂除去業務		
路線名等	中島港海岸		
業務箇所	阿南市那賀川町みどり台地先		
図面名	平面図・横断面図		
縮尺	図示	図面番号	1 / 1
会社名			
事業者名	徳島県南西部総合県民局県土整備部〈阿南〉		